





Территория перспективной застройки жилыми домами:
 1. МКД: 55,641 м²
 2. ИЖД = 200 домов
 3. Количество жителей ≈ 10100

Условные обозначения:

-  Сеть канализации
-  Канализационный колодец
-  Канализационные очистные сооружения
-  Водонапорная башня

СхВвВ-115/22						
Муниципальное образование "Вистинское сельское поселение" муниципального образования "Кингисеппский муниципальный район" Ленинградской области						
Изм.	Кол. ч.	Лист № док.	Подп.	Дата	Стадия	
Разраб.	Арестин			06.22	СХ	
Проб.	Ватлин			06.22		2
Г. контр.						3
Схема водоснабжения и водоотведения					Лист	Листов
Схема водоотведения (акт. редакция 2022 г.)					000 "НПГ "ЭНЕРГИЯ ПРАЙМ"	
д. Вистино					Формат А1	

Составлено	
Взам. инв. №	
Подп. и дата	
Инд. № подл.	